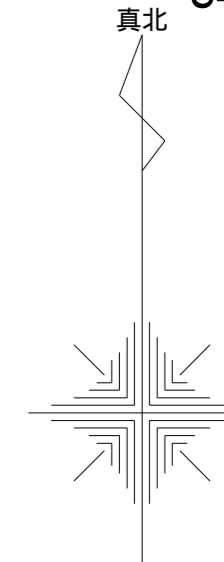


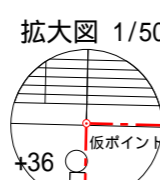
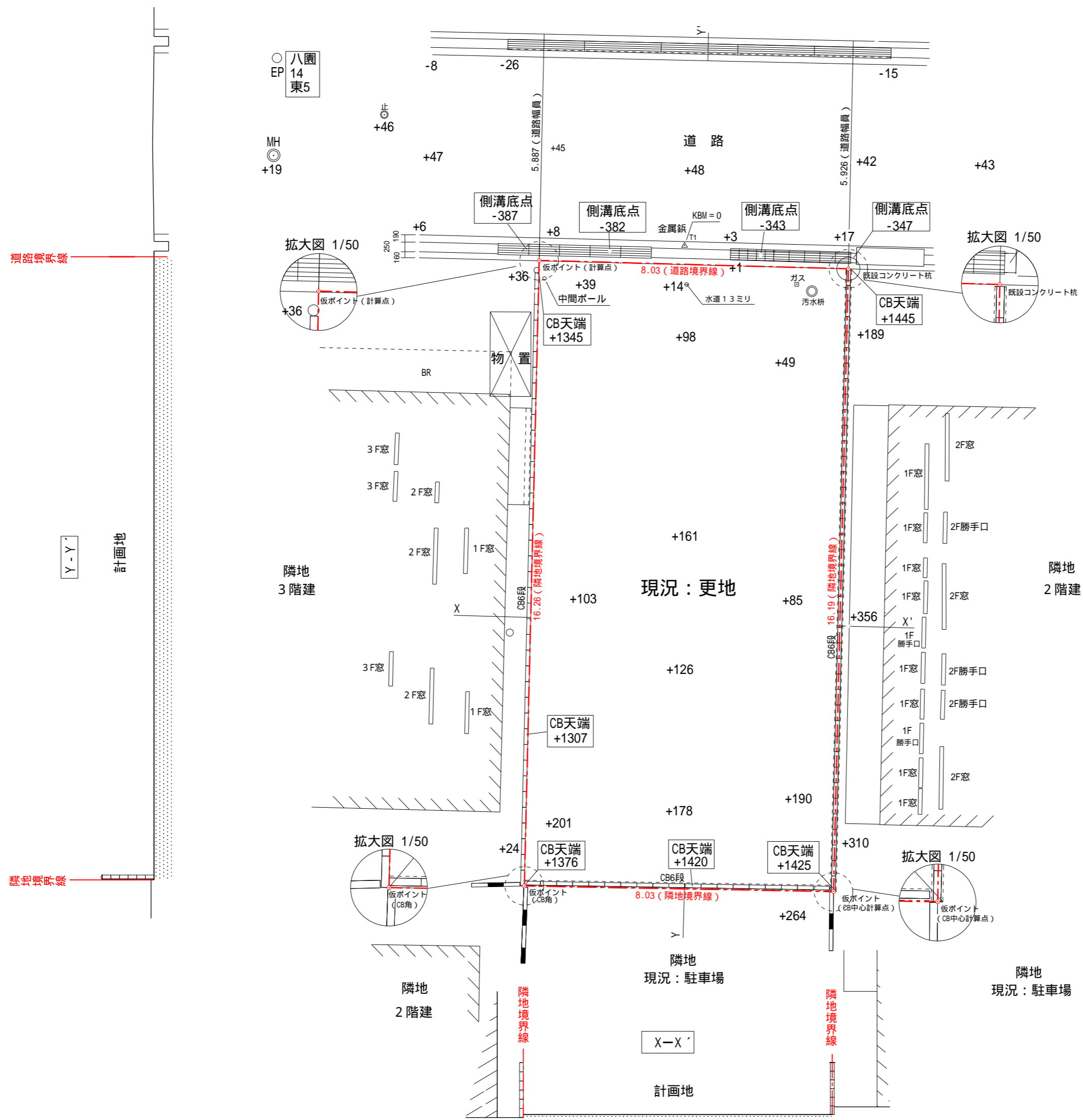
現況図

S = 1 : 100

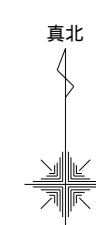
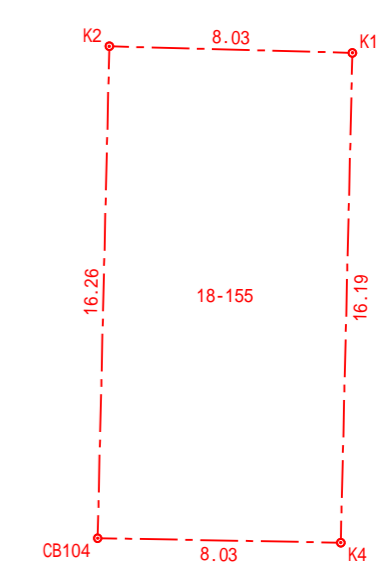
EP 〇 八園
14
東6
イマダ
2
R4



真北は世界測地系座標を使用した測量による



求積図 S = 1 : 250



座標求積表

地番	18-155				
No.	標識	Xn	Yn	辺長	点間No
K1		-124573.638	-26845.101	8.03	K2
K2		-124573.422	-26853.137	16.26	CB104
CB104		-124589.684	-26853.523	8.03	K4
K4		-124589.831	-26845.486	16.19	K1
				倍面積	260.964544
				面積	130.4822720
				地積	130.48 m ²
合計					130.4822720